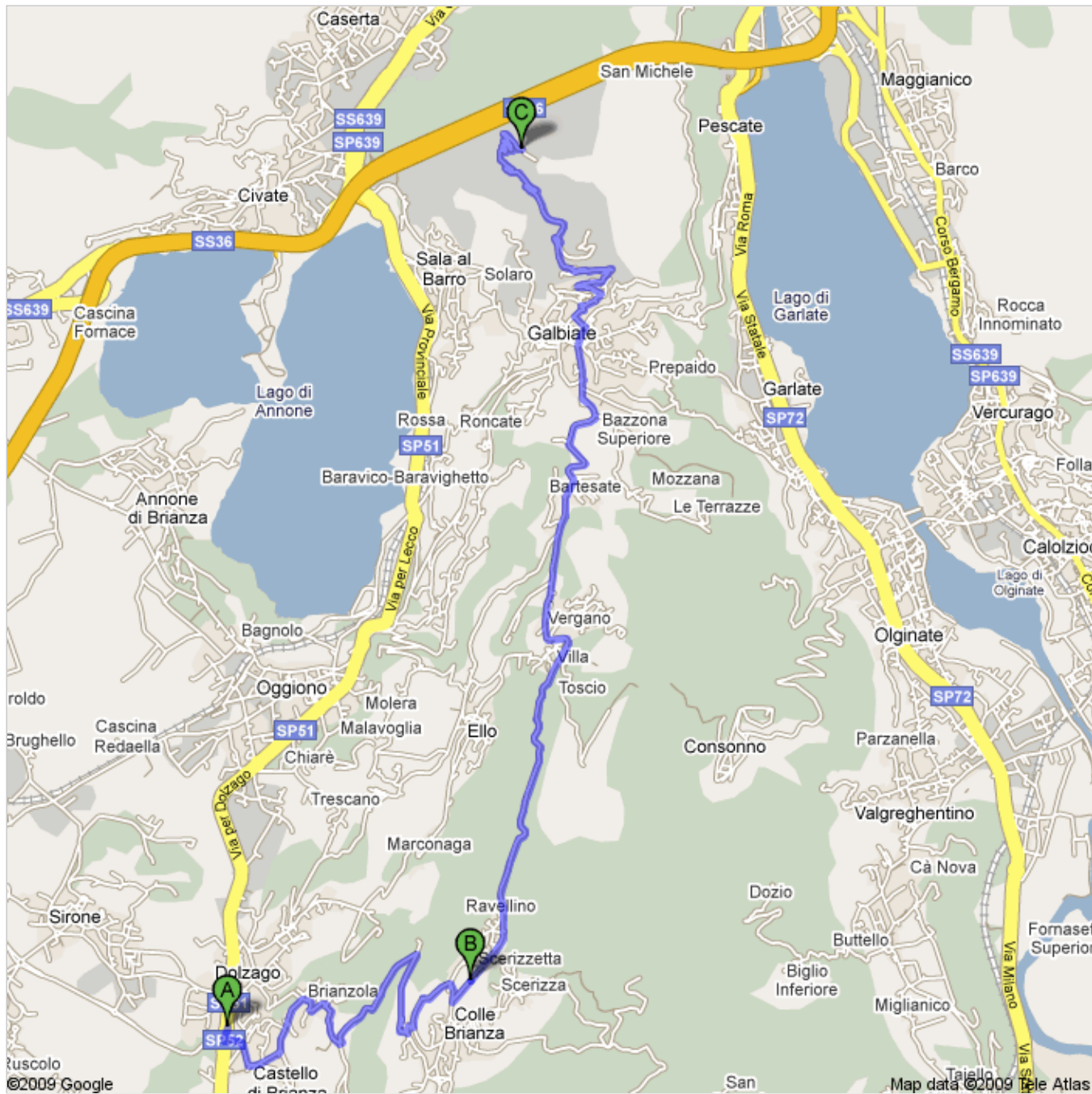



















Indicazioni stradali per Località Eremo di Monte Barro, 23851 Galbiat...  
15,5 km – circa 29 min


**Save trees. Go green!**  
Download Google Maps on your phone at [google.com/gmm](http://google.com/gmm)




 **Castello di Brianza**  
Via Lecco, 3, 23884 Castello di Brianza, Lecco (Lombardie)

	1. Procedi in direzione <b>sud</b> su <b>Via Lecco/SP51</b>	94 m 94 m (totale)
	2. Alla rotonda, prendi l'uscita <b>3a</b> per <b>Via Dante/SP52</b> Circa 1 min	0,4 km 0,5 km (totale)
	3. Svolta a <b>sinistra</b> per rimanere su <b>Via Dante/SP52</b>	78 m 0,6 km (totale)
	4. Svolta leggermente a <b>sinistra</b> in <b>Via Papa Giovanni XXIII</b> Circa 2 min	0,7 km 1,3 km (totale)
	5. Svolta a <b>destra</b> per rimanere su <b>Via Papa Giovanni XXIII</b>	82 m 1,4 km (totale)
	6. Svolta a <b>destra</b> per rimanere su <b>Via Papa Giovanni XXIII</b>	69 m 1,4 km (totale)
	7. Svolta a <b>sinistra</b> per rimanere su <b>Via Papa Giovanni XXIII</b>	0,1 km 1,6 km (totale)
	8. Svolta a <b>destra</b> per rimanere su <b>Via Papa Giovanni XXIII</b>	38 m 1,6 km (totale)
	9. Prosegui su <b>Via San Lorenzo</b> Circa 1 min	0,4 km 2,0 km (totale)
	10. Svolta a <b>sinistra</b> in <b>Via Adamello</b> Circa 1 min	0,6 km 2,6 km (totale)
	11. Prosegui su <b>Via Como</b>	0,5 km 3,1 km (totale)
	12. Svolta a <b>destra</b> per rimanere su <b>Via Como</b> Circa 1 min	0,8 km 3,9 km (totale)
	13. Svolta a <b>sinistra</b> in <b>Via Marco d'Oggiono</b>	60 m 3,9 km (totale)
	14. Svolta a <b>destra</b> in <b>Piazzetta Lombardia</b>	49 m 4,0 km (totale)
	15. Svolta a <b>sinistra</b> in <b>Via Monte Barro</b> Circa 1 min	0,6 km 4,5 km (totale)
	16. Svolta a <b>destra</b> in <b>Via Giuseppe Ripamonti</b>	19 m 4,6 km (totale)
	17. Svolta leggermente a <b>sinistra</b> per rimanere su <b>Via Giuseppe Ripamonti</b>	0,2 km 4,7 km (totale)
	18. Svolta tutto a <b>sinistra</b> in <b>Via Lecco/SP58</b>	0,2 km 5,0 km (totale)

Totale: **5,0 km** – circa **10 min**

 **SP58, 23886 Colle Brianza LC**

0,0 km (totale)

	19. Procedi in direzione <b>nordest</b> da <b>Via Lecco/SP58</b> verso <b>Via San Rocco</b> Continua a seguire la SP58 Circa 7 min	5,1 km 5,1 km (totale)
	20. Svolta a <b>sinistra</b> in <b>Via Provinciale per Colle Brianza/SP58</b> Continua a seguire la SP58 Attraversa 1 rotonda Circa 2 min	1,2 km 6,3 km (totale)
	21. Prosegui su <b>Via C. Cantù</b>	0,1 km 6,4 km (totale)
	22. Prosegui su <b>Via Sant'Alessandro</b>	83 m 6,5 km (totale)

	23. Svolta a <b>sinistra</b> in <b>Via Canevate</b>	0,1 km 6,7 km (totale)
	24. Svolta a <b>destra</b> in <b>Via Unità d'Italia</b>	0,2 km 6,8 km (totale)
	25. Svolta a <b>destra</b> per rimanere su <b>Via Unità d'Italia</b>	44 m 6,9 km (totale)
	26. Prosegui su <b>Via Balassi</b>	0,2 km 7,0 km (totale)
	27. Svolta a <b>sinistra</b> per rimanere su <b>Via Balassi</b> Circa 1 min	0,2 km 7,2 km (totale)
	28. Svolta a <b>destra</b> per rimanere su <b>Via Balassi</b> Circa 1 min	0,4 km 7,6 km (totale)
	29. Svolta tutto a <b>sinistra</b> in <b>Località Fogliaro</b>	0,2 km 7,8 km (totale)
	30. Svolta a <b>destra</b> in <b>Via Balassi</b> Circa 1 min	0,6 km 8,4 km (totale)
	31. Svolta a <b>sinistra</b> in <b>Località Novella</b> Circa 4 min	2,0 km 10,4 km (totale)
	32. Prosegui su <b>Località Eremo di Monte Barro</b>	0,2 km 10,6 km (totale)

Totale: **10,6 km** – circa **18 min**



Località Eremo di Monte Barro, 23851 Galbiate LC

Queste indicazioni stradali servono solo per pianificare il viaggio. Le condizioni stradali potrebbero differire dai risultati delle mappe a causa di costruzioni in corso, traffico, meteo o altri eventi. Pianifica il tuo percorso considerando questi fattori. Rispetta la segnaletica stradale.

Map data ©2009 Tele Atlas